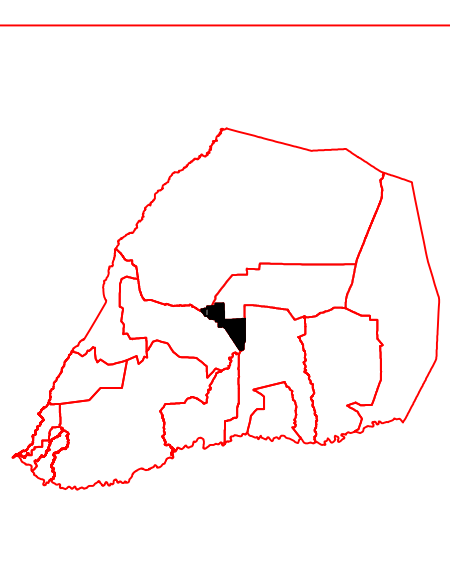
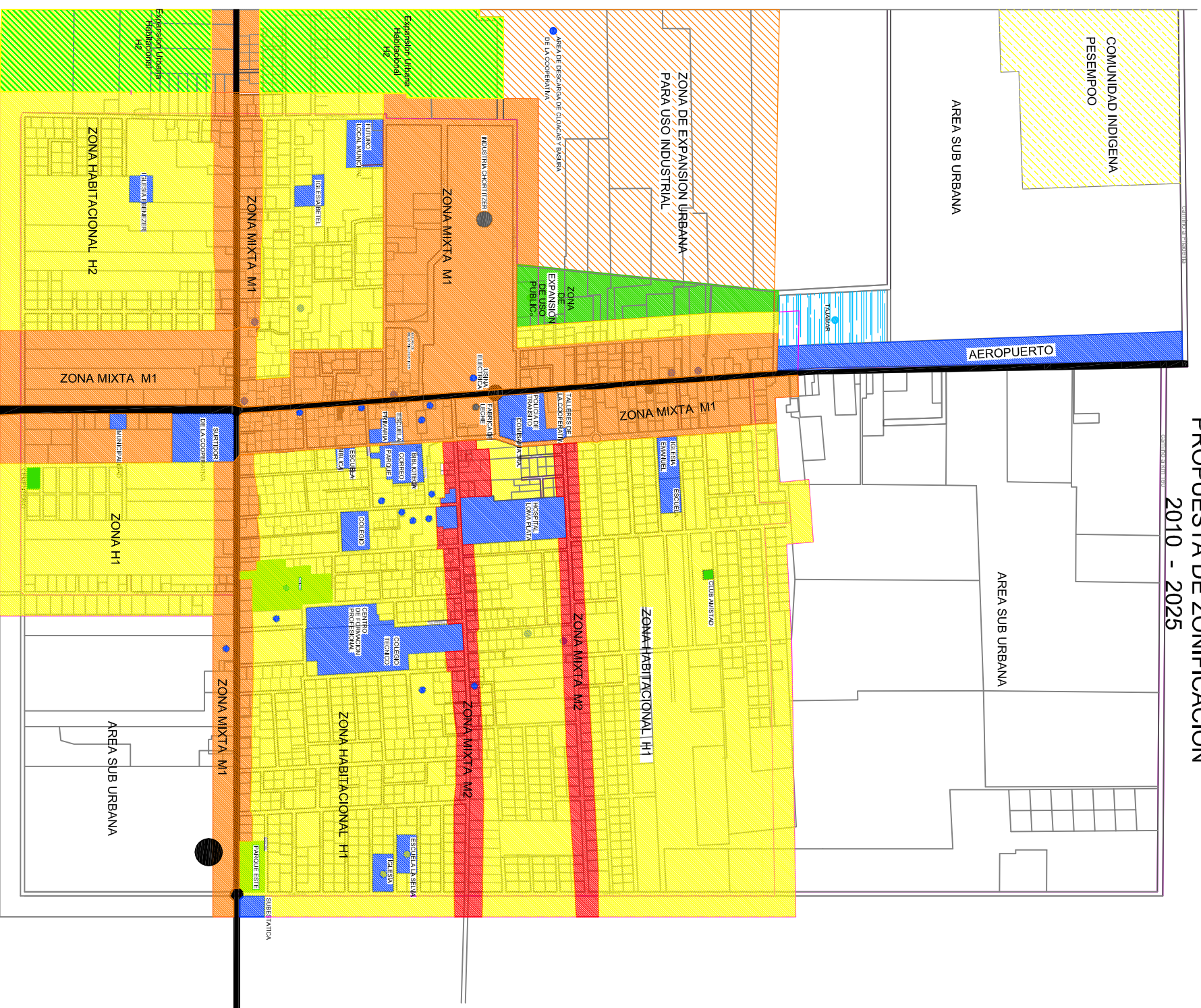


LOMA PLATA PROPUESTA DE ZONIFICACION 2010 - 2025



MAPA DE UBICACION GENERAL

REFERENCIAS


- TANQUE ELEVADO DEL ACUEDUCTO
- ▨ ZONA DE EXPANSION URBANA PARA USO INDUSTRIAL
- ▨ INFRAESTRUCTURA SOCIAL, INSTITUCIONAL COOP.
- ▨ PARQUE, CANCHA, CLUB
- ▨ ZONA HABITACIONAL H1 (Viviendas Unifamiliares)
- ▨ ZONA HABITACIONAL H2 (Vv. Unifamiliares y Multifamiliares)
- ▨ ZONA HABITACIONAL H1 (Indusl. Comercial y Habitacional)
- ▨ ZONA MIXTA M1 (Comercial y Habitacional)
- ▨ ZONA MIXTA M2 (Comercial y Habitacional)
- ▨ ZONA DE EXPANSION URBANA PARA USO HABITACIONAL Y SOCIAL PUBLICO.

BASE CARTOGRAFICA

- Imágenes Lansat TM1 a Escala 1:10.000
- Proyección Transversa de Mercator
- Estirada WGS84
- Catografía Digital 2002: DGEEC
- Catastro Urbano de Loma Plata
- Catastro de la Reserva de agua y reserva natural
- Perimetro del Municipio de la ciudad de Loma Plata



MINISTERIO DE OBRAS PUBLICAS Y COMUNICACIONES, M.O.P.C.
Gabinete del Viceministro de Obras Publicas y Comunicaciones
Unidad Ambiental, U.A.



IMPLEMENTACION DEL PLAN DE GESTION AMBIENTAL
(PGA) DEL PROGRAMA DE CORREDORES
DE INTEGRACION DE OCCIDENTE, PAQUETE I: GERENCIAMIENTO DEL PLAN
DE GESTION AMBIENTAL, CONTRATO DE PRESTAMO NO.
1279/OC-PR (B1D)

TERMINAL DE OMNIBUS
A 1,5 KM

